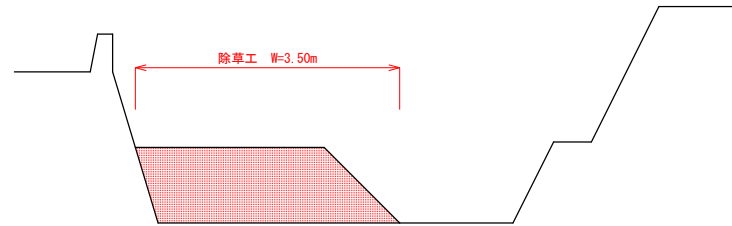
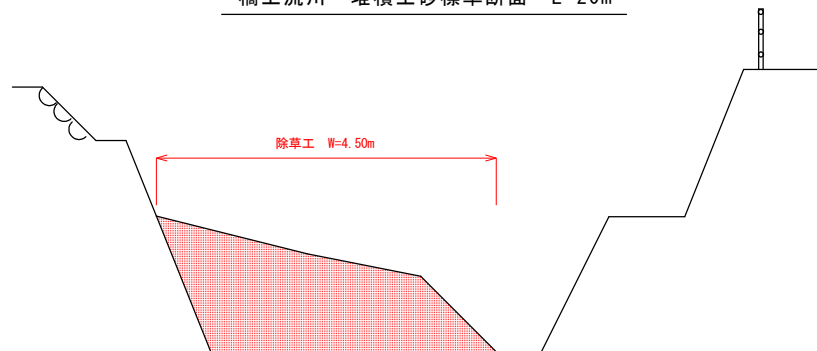


橋下流川 堆積土砂標準断面 L=35m



名称	断面数量	延長	数量
掘削	2.9	35.0	102m <sup>3</sup>
除草工	3.5	35.0	123 m <sup>2</sup>

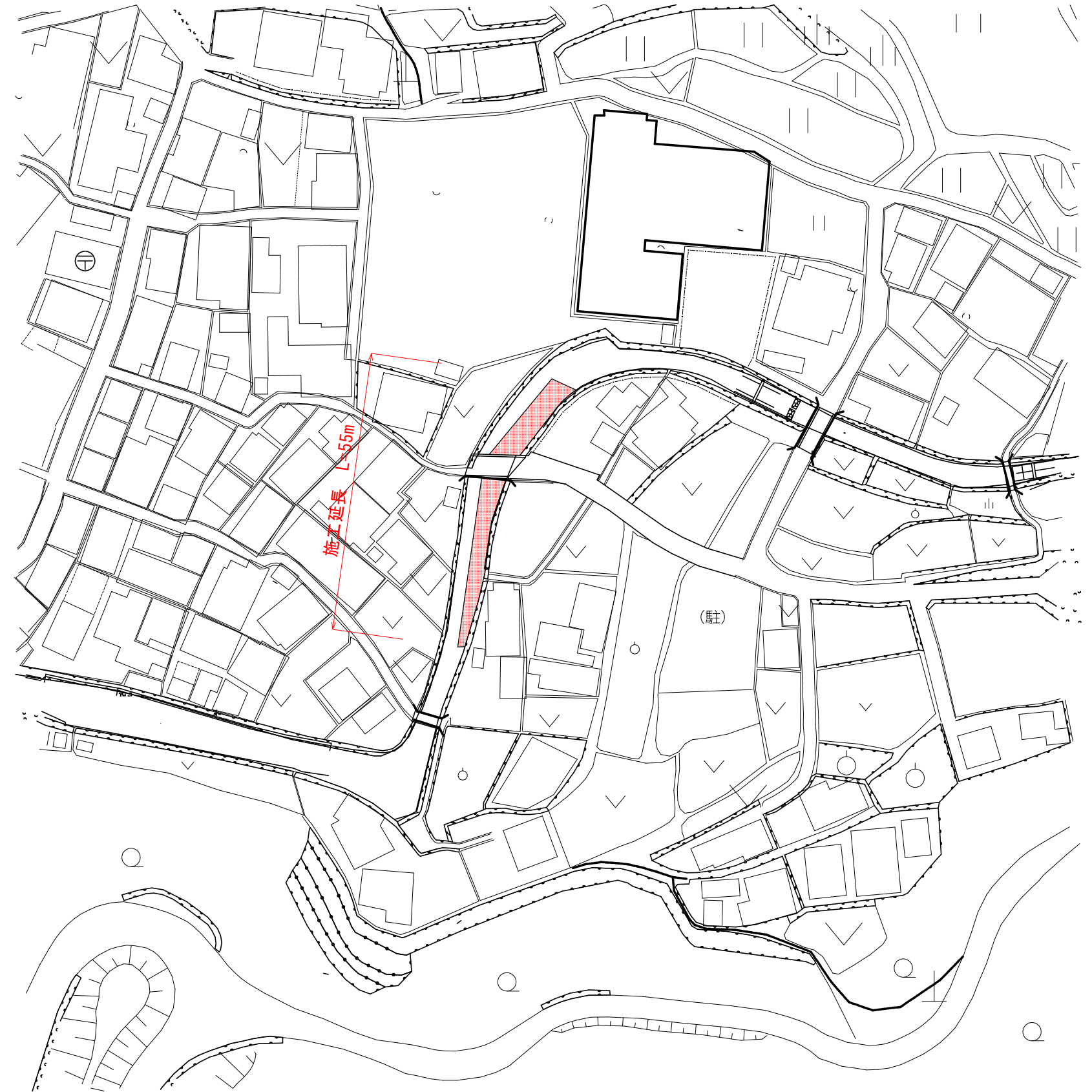
橋上流川 堆積土砂標準断面 L=20m



名称	断面数量	延長	数量
掘削	4.7	20.0	94.0m <sup>3</sup>
除草工	4.5	20.0	90 m <sup>2</sup>

1.0式当たり数量

名称	総数量
除草工	212 m <sup>2</sup>
掘削	196 m <sup>2</sup>



工事名	R1渡土 阿部東川 美波・阿部 河川維持業務		
路線名等	阿部東川		
工事箇所	海部郡美波町阿部		
図面名	横断図		
縮尺	図示のとおり	図面番号	1 / 1
会社名			
事業者名	徳島県南部総合県民局県土整備部 (美波庁舎)		